


WANDERWEGE

Kaumberg liegt in 492m Seehöhe und bietet, in einer herrlichen Voralpenlandschaft am südlichen Rand des Wienerwaldes, hervorragende Erholungsmöglichkeiten. Auf kilometerlangen Wander- und Radwegen geht es durch unberührte Natur und gesunde Wälder. Einen besonderen Bekanntheitsgrad hat Kaumberg auch als Ausgangspunkt zur historisch bedeutenden Araburg erreicht. Sie ist weithin sichtbar und zu Fuß bequem erreichbar. Lohnende Wanderziele sind das Kieneck, Hocheck, der Schöpl und die Wolfgrube. Alle diese Ziele sind auch für nicht geübte Wanderer auf gut markierten Wegen erreichbar.



Froschweg Promenade – Rotes Kreuz – Bauer „Gänswoad“ – Überquerung Steinbachstraße – Kleinbacherhöhe bis Campingplatz – taleinwärts bis Höfnerhaus über Sticklerhöhe ins Steinbachtal – Hagerhof – Lug ins Land Kaumberg
4 Stunden



Hahnweg Markt – Haus am Stein – Lug ins Land – Hagerhof – Steinbachtal – Ebner – Rotes Kreuz – Promenade – Markt
2 ½ Stunden




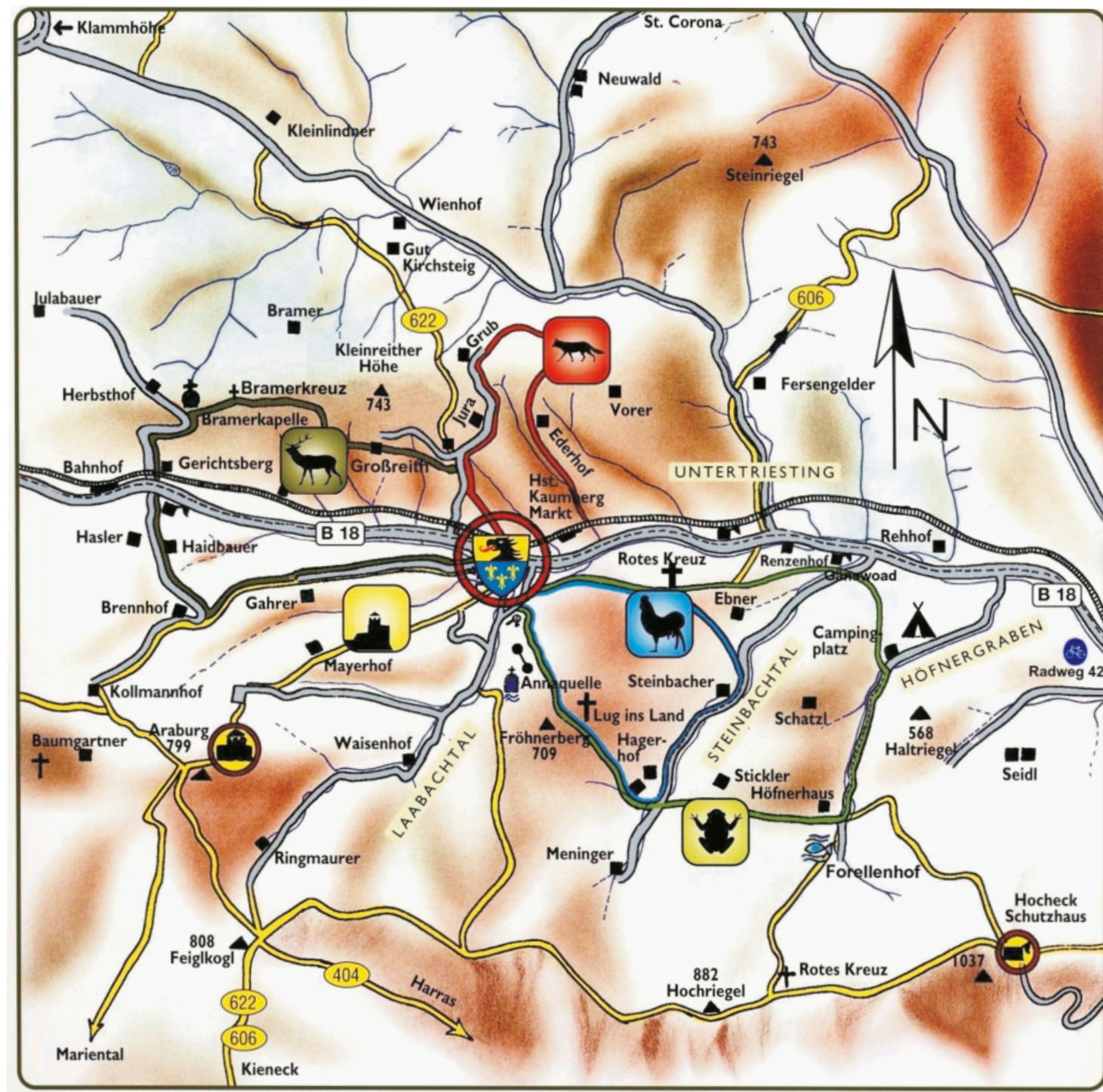
Burgweg Markt – Kirche – Friedhof – Mayerhof – Parkplatz – weiter auf dem Fahrweg oder links durch den Wald zur Araburg – zurück Kolmann – Brenn – Gahrer – Sonnenhang
2 ½ Stunden



Hirschweg Sonnenhang – Gahrer – Brenn – Haidhof – Gerichtsberg – Straße in Richtung Herbstbauer – Abzweigung rechts zur Bramerkapelle und Bramerkreuz – Großreith – zurück in den Markt
3 Stunden



Fuchsweg Markt – Jura – Grub – Ederhof – Haltestelle Kaumberg.
 Via – Sacra - Rundwanderweg
1 ½ Stunden



ARABURG-STÜBERL
Araburgstüberl
Araburg, Tel. 02765/362
info@araburgstueberl.at
www.araburgstueberl.at

Familie Dorner - Gästezimmer
Untertriesting 17, 2572 Kaumberg
zimmer@gaenswoad.at, www.gaenswoad.at
Telefon: + 43 680/2311641 od. + 432765/375

Voralpenstüberl Kaumberg
Markt 154, 2572 Kaumberg, Mobil: 0676 43 29 150
Montag bis Freitag 08.00 bis 21.00 Uhr
www.mostheuriger-furth.at

Cafe Maria Theresia Michael Singraber
Markt 2, 2572 Kaumberg
Tel. und Fax 02765/547, Mobil 0664/41154 67
Ruhetag: Do Nachmittag, Imbiss von 7-19 Uhr
Öffnungszeiten: Mo-Sa 7-19 Uhr, So 8-19 Uhr

Pension zum schwarzen Bären Komfortzimmer
Markt 29, 2572 Kaumberg Johann Kahrer
Tel. 02765/202, Mobil 0664/9206225
www.pension-kahrer.at pension-kahrer@aon.at

Kirchenwirt Kaumberg
Fam. Halb wax
halb@wax.at Tel. 02765/229
Kirchenwirt-kaumberg.at

Gasthof Renzenhof Rita und Hans Pfeiffer
Untertriesting 14, 2572 Kaumberg
Tel. 02765/270 www.renzenhof.at
Ruhetag: Dienstag, durchgehend warme Küche
Fremdenzimmer WC-D, ab Hof Produkte

Paradise Garden Camping
Leopold Grandl, Höfnergraben 2,
Mobil 0676/4741966
www.camping-noe.at • grandl@camping-noe.at

Forellenhof & Sportfischerei
Höfnergraben 17, 2572 Kaumberg
Tel 02765/363, 0664/9100472, 0664/1871495
sportfischerei@hotmail.at www.sportfischerei.at

Spielböckhof Andreas Steiner
Markt 42, 2572 Kaumberg
Tel., Fax 02765/326
spielboeckhof@aon.at

Berg-Heuriger Großreith Fam. Schuh
Markt 40, 2572 Kaumberg, Tel. 02765/334
grossreitherhof@jimdo.com
Hofladen geöffnet: Samstags von 8 – 18 Uhr



KAUMBERG

Oberes Triestingtal

Auskünfte
A- 2572 Kaumberg, Gemeindeamt
oder Tel. 02765 / 282, Fax DW 544
Mail: gemeinde@kaumberg.gv.at
Internet: www.kaumberg.at



Am Beginn des Triestingtals am Fuße des Gerichtsberges liegt die idyllische Marktgemeinde Kaumberg- Klimabündnis-, Bodenbündnis- und familienfreundliche Gemeinde und Mitglied der Leaderregion Triestingtal und hat eine Fläche von 43m² und etwa 1.000 Einwohner mit Hauptwohnsitz. Sie ist die östlichste Gemeinde im Bezirk Lilienfeld und ist landwirtschaftlich geprägt.

Die erwanderbare Natur in waldreicher Umgebung sowie die ARABURG, das weithin sichtbare Wahrzeichen von Kaumberg prägen den Tagestourismus. Kaumberg ist der Ausgangspunkt für lohnende Wanderziele wie die Araburg, Hockeck, Kieneck, Schöpfl usw.

Die ARABURG mit 800 m Seehöhe ist ein beliebtes Ausflugsziel und die Aussicht vom ehemaligen Burgturm zeigt uns die herrliche waldreiche Umgebung. Ein Fixpunkt auf der ARABURG sind die Burgspiele, sie finden alle zwei Jahre statt.

Erbauer war das ritterliche Geschlecht der Arberger, das den Aar im Namen und Wappen trug. Araburg heißt demnach Adlerburg, ein Name, der dieser höchstgelegenen Burg (Seehöhe ca. 800 m) Niederösterreichs gerecht wird. Die ursprüngliche Burg wurde bereits im 12. Jahrhundert erbaut, die etappenweise Erweiterung erfolgte unter den Ruckendorffern und den Jörgern bis ins 17. Jahrhundert. Seit dem Jahr 1625 ist die Araburg im Besitz des Stiftes Lilienfeld und wurde mit der Türkenbelagerung im Jahr 1683 endgültig zur Ruine. Heute ist die Araburg ein lohnendes Ausflugsziel für Jung und Alt. Die Zufahrtsmöglichkeit ist bis zum Parkplatz gegeben. Bei einer Gehzeit von rund 30 Minuten gelangt man entlang der

Forststraße oder über einen Steig (20 Minuten) durch einen dichten Laubwald zur Burg.



Kaumberg liegt an der Via-Sacra dem traditionellen Wallfahrerweg von Wien nach Mariazell. Die innere Einkehr liegt voll im Trend und die Zahl der Pilger nimmt zusehends zu und unsere Gastronomiebetriebe bemühen sich um die Zufriedenheit unserer Gäste.

Kaumberg liegt am Triestingtal-Gölsentalradweg und den Gemeindebürgern und Gästen stehen gratis sechs Leihfahräder (tel 02765 547) zur Verfügung.

Im Zentrum am Marktplatz steht ein Fassbrunnen, der die Marktbewohner bis 1953 mit Trinkwasser versorgte - umgeben von den Beherbungs-, Geschäfts- und Gastlokalen. Ebenfalls im Ort befinden sich das Gemeindeamt mit Bücherei, ein Arzt mit Hausapotheke, die Rotkreuzstelle, eine Bank sowie die Postservicestelle. Im Ort erhöht steht die Wehrkirche, die dem Hl. Michael geweiht ist. Nähere Infos unter www.pfarrekaumberg.at



Stolz ist man auch auf das Heimatmuseum in Markt 5 mit seinen Sonderausstellungen, das bereits über ein viertel Jahrhundert von Prof. Roland Herold geleitet wird. Öffnungszeiten: jeweils Sonntag von 10.30 bis 12.00 Uhr bei freiem Eintritt.



Schul- und Gruppenführungen, sowie Orts-, Kirchen- und Araburgführungen sind jederzeit gegen Voranmeldung möglich. Informationen unter www.kaumberg.at oder <http://museum-kaumberg.123webseite.at>. Besonders ist das aktive Vereinsleben in Kaumberg. Die Vereine und Organisationen sorgen alljährlich für einen wahren Veranstaltungsreigen. Zahlreiche Veranstaltungstipps unter: www.kaumberg.at

Das Kirchweihfest mit Bauernmarkt am letzten Sonntag im September ist ein alljährlicher Fixpunkt.

Ein Markenzeichen von Kaumberg ist die Vielzahl an sportlichen Freizeitmöglichkeiten. Die Palette reicht dabei von Tennis, Fußball, vom Campingurlaub bis hin zu Wanderungen in der malerischen Umgebung oder vom Schilaulen bis hin zum Eisstockschießen. Die Gemeinde verfügt auch über einen Kinderspiel- und Sportplatz und einen Beachvolleyballplatz! Außerdem bietet der Schützenverein neben dem Schießständen ein sogenanntes Schießkino an. Näheres unter: www.sportunion-kaumberg.at



Kaumberg gilt auch als Hochburg in Sachen Mostkultur! Zwei Mostheurige laden herzlich ein: Der Bergheurige Josef & Helga Schuh und der Mostheurige der Fam. Andreas und Monika Steiner. Beide sind weit über die Gemeindegrenzen hinaus für ihre Spezialitäten vom Bauernhof bekannt

Gemeindeamt Kaumberg
 Markt 3, 2572 Kaumberg
 Tel.: 02765/282
 E-mail: gemeinde@kaumberg.gv.at
 Homepage: www.kaumberg.at

Kaumberg : Zahlen, Daten und Fakten
 Postleitzahl: 2572 /Telefonvorwahl: 02765
 Gemeindeamt: Markt 3
 Telnr. 02765/282
 Fax: 02765/544

Amtszeiten: Mo-Fr: 7:30 -12 Uhr,
Freitag von 13 - 16 Uhr
Fläche: 43 km²; Seehöhe: 492 m²



manu PICTS
fotos
 +43-664-4500112
MANUELA HORNY
 2572 Kaumberg - Markt 46A
manu@picts.at • www.picts.at

BRANDTNER SEMINAR

Komfortzimmer mit Frühstück
Alfred & Annemarie BRANDTNER
 Markt 46 | 2572 Kaumberg
 0 27 65/80 10 oder 0680 144 1887
seminar@a-brandtner.at tischlerei@joiner.at
www.seminar.a-brandtner.at www.joiner.at



Partyservice • Catering • Kochen bei Ihnen
Stangl's Eventlocation & Catering KG
 Mail: office@catering-stangl.at www.catering-stangl.at
 Unterriesting 25
 2572 Kaumberg
 Tel. & Fax. 02765/ 88 131
 Mobil: 0676/ 3095 341

Raiffeisenbank Oberes Triestingtal



WANDERKARTE



KAUMBERG

Erstellung und Layout: © M. Chr. Escuyer info@webage.at
 Fotos: C. Dressel, M. Becker, M.Böck
 Illustrationen: M. Böck und M. Chr. Escuyer